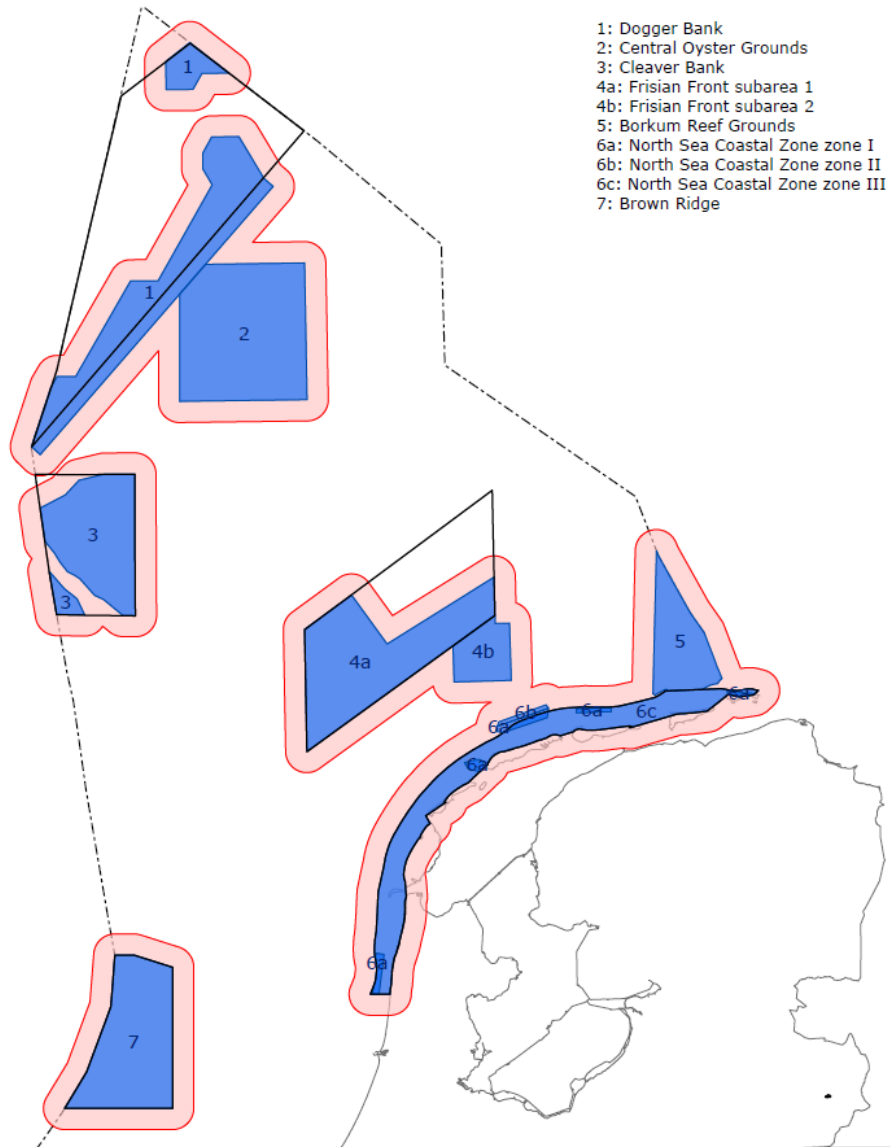


North Sea Protected areas

- 1: Dogger Bank
- 2: Central Oyster Grounds
- 3: Cleaver Bank
- 4a: Frisian Front subarea 1
- 4b: Frisian Front subarea 2
- 5: Borkum Reef Grounds
- 6a: North Sea Coastal Zone zone I
- 6b: North Sea Coastal Zone zone II
- 6c: North Sea Coastal Zone zone III
- 7: Brown Ridge



Mapscale 1:1.750.000

0 50.000 100.000 meter
Coördinate system: ETRS_1989_UTM_Zone_31N, WKID: 25831, Authority: EPSG
Alertzone: 4 nautical miles (international, 7408m)

RVO | DATA | Analytics 2 | JH202105
Sources: Kadaster, CBS, Rijkswaterstaat, ESRI Netherlands.
No rights can be derived from this map

- Natura 2000 site
- N2000 / KRM management zone
- Alert zone
- Dutch Continental Shelf



Ministerie van Landbouw,
Natuur en Voedselkwaliteit

Welkom!

Stakeholderbijeenkomst beschermde gebieden op de Noordzee.

Ontwerp voorstel instandhoudingsmaatregelen voor Nederlandse Natura 2000, en KRM-gebieden op de Noordzee.



Documenten

- > Voorgestelde instandhoudingsmaatregelen betreffende visserij opgesteld door het Ministerie van LNV
- > Achtergrond documenten per gebied opgesteld door LNV in samenwerking met Wageningen Marine Research en Wageningen Economic Research



Waarom instandhoudingsmaatregelen?

- > Europese wettelijke verplichtingen:
 - Habitatrictlijn (Natura 2000)
 - Lidstaten brengen in kaart welke gebieden het belangrijkste zijn, wijzen deze aan en treffen de benodigde instandhoudingsmaatregelen
 - Vogelrichtlijn (Natura 2000)
 - Gebieden die voldoen aan selectiecriteria moeten worden aangewezen en daarvoor moeten de benodigde instandhoudingsmaatregelen getroffen worden
 - Kaderrichtlijn Mariene Strategie (KRM)
 - Lidstaten dienen goede milieutoestand te behalen en de benodigde maatregelen daarvoor te treffen zoals ruimtelijke beschermingsmaatregelen die bijdragen aan een samenhangende en representatief netwerken van beschermd mariene gebieden



Waarom instandhoudingsmaatregelen?

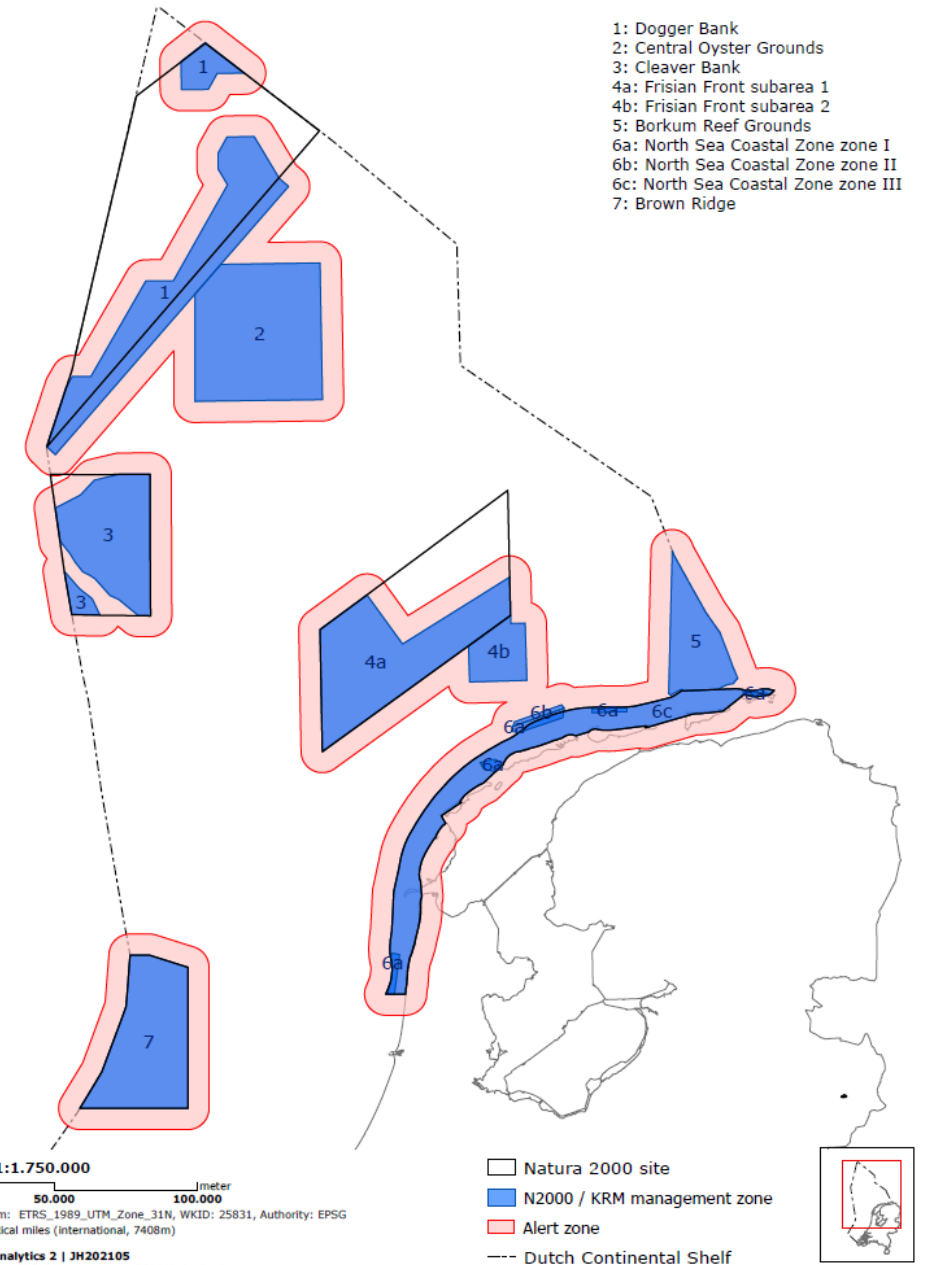
> Instandhoudingsmaatregelen?

- Maatregelen die nodig zijn om de doelen die voor het gebied zijn opgesteld te behalen.
- Zoals het beperken van bepaalde activiteiten. (Beheerplannen)
- Visserijmaatregelen voor HR/VR/KRM via het Gemeenschappelijk Visserijbeleid (GVB), artikel 11.
- Vandaag spreken we alleen over de visserijactiviteiten.

North Sea Protected areas

De gebieden. *Waar hebben we het over?*

- > Afgesproken in het Noordzeeakkoord.
- > Uitbreiding gebieden en maatregelen.





Het Noordzeeakkoord

- > Nieuwe balans tussen natuur, energie en voedselzekerheid
- > Een gezonde Noordzee, toekomstbestendige visserij, duurzame energie
- > Opgesteld met stakeholders
- > Een akkoord voor de komende 10 jaar en met de blik verder vooruit
- > 19 juni 2020 aan de Tweede Kamer gezonden





Het Noordzeeakkoord

- > 27 januari 2021 bekrachtigd in Tweede Kamer debat
- > Visserijsector betrokken bij tot standkoming maar hebben akkoord niet ondertekend
- > Minister LNV heeft aangegeven akkoord alsnog uit te voeren
- > Basis voor de instandhoudingsmaatregelen die vandaag besproken worden





Beschermde gebieden aanwijzing/instelling

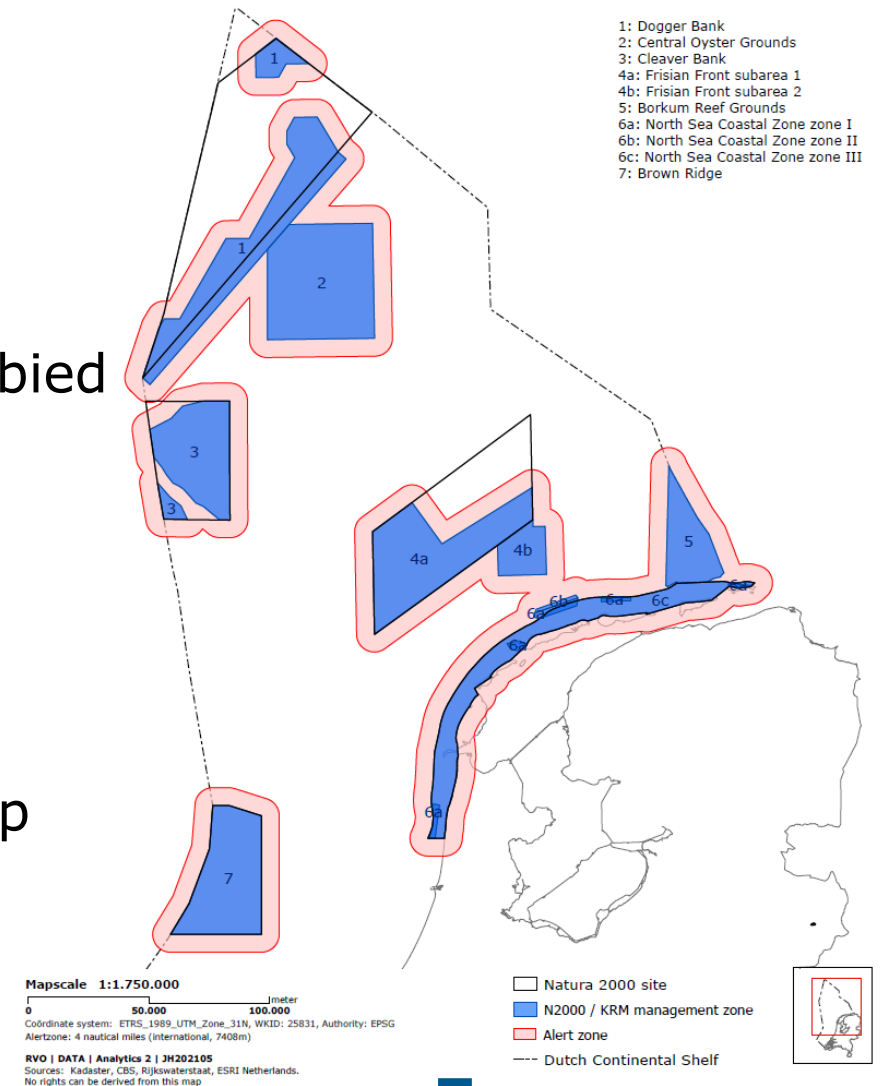
> KRM:

- Friese Front: uitbreiding KRM-gebied
- Centrale Oestergronden: uitbreiding KRM-gebied
- Borkumse Stenen: nieuw KRM-gebied

> Natura 2000:

- Bruine Bank: nieuw N2000-gebied
- Doggersbank: uitbreiding gebieden verbod op bodemberoerende visserij

North Sea Protected areas





Beschermde gebieden: visserijmaatregelen GVB

- > **Doggersbank:**
 - Verbod op flyshoot in management zones en uitbreiding gesloten gebied voor bodemberoerende visserij
- > **Centrale Oestergronden:**
 - Uitbreiding gesloten gebied voor bodemberoerende visserij
- > **Friese Front:**
 - Verbod op alle vormen van visserij in overgrote deel, resterende deel verbod op bodemberoerende visserij.
 - Instellen van 2 onderzoeksgebieden van 100km² voor oesterherstel en onderzoek naar invloed boomkorvisserij
- > **Klaverbank:**
 - Uitbreiding gesloten gebied voor bodemberoerende visserij
- > **Borkumse Stenen:**
 - Uitbreiding gesloten gebied voor bodemberoerende visserij
- > **Bruine Bank:**
 - Verbod op kieuw- en warnetvisserij met een uitzondering voor vissers die meedoen aan een wetenschappelijk project naar bijvangst. In dat geval is deze visserij toegestaan van april tot oktober binnen de geldende vergunningvoorwaarden.



Beschermde gebieden: visserijmaatregelen GVB

> **Noordzeekustzone:**

- Aanpassen zonering: delen gesloten voor alle vormen van visserij en delen gesloten voor bodemberoerende visserij conform VIBEG II afspraken.
- Noordzeekustzone is niet specifiek als gebied opgenomen in het NZA maar indirect wel benoemd onder artikel 4.40 als reeds bestaand gebied waar vrijwaring van bodemberoerende visserij geldt of is gepland.



Proces (tot 2019, FIMPAS)

- > 2009 – 2019: Ontwerp
Gemeenschappelijke
aanbeveling (GA):
 - Doggersbank (HR)
 - Klaverbank (HR)
 - Centrale Oestergronden (KRM)
 - Friese Front (VR; KRM)
- > 2019-2021: Aanscherpen
ontwerp GA
- > Juli 2021: Herindienen GA bij
Europese Commissie
 - Excl. Doggersbank



Proces (vanaf 2020, NZA-VIBEG)

- › 2020: Achtergrond documenten opstellen / lidstaten informeren
 - Data-call voor visserijdata
- › 2021: Achtergrond documenten + voorgestelde instandhoudingsmaatregelen vaststellen
 - Op basis van gegevens aangeleverd door WMR/ WEcR
- › 2022: Start artikel-11 procedure



Proces (Artikel-11-procedure)

- > Lid 1:
"instandhoudingsmaatregelen... die noodzakelijk zijn met het oog op de naleving van hun verplichtingen uit hoofde van:
 - *artikel 13, lid 4, van Richtlijn 2008/56/EG,*
 - *artikel 4 van Richtlijn 2009/147/EG, of*
 - *artikel 6 van Richtlijn 93/42/EEG"*
- > Lid 2: *... "andere lidstaten een rechtstreeks belang hebben bij het beheer van de visserij"...*
- > Lid 3: *"De initiatiefnemende lidstaat verstrekt de Commissie en de andere lidstaten met een rechtstreeks belang ... relevante informatie over de benodigde maatregelen, met inbegrip van de motivering, wetenschappelijke onderbouwing en nadere gegevens omtrent de praktische uitvoering en handhaving"...*



Proces (Artikel-11-procedure)

- > Q1/ Q2 2022:
 - Met andere lidstaten tot 'voldoende informatie' komen (cf. art 11, lid 3).
 - Na nationale overeenstemming.
- > Q2/ Q3 2022:
 - Gezamenlijke aanbeveling voor instandhoudingsmaatregelen vaststellen met andere lidstaten.
 - Scheveningen Groep
- > Q3/ Q4 2022:
 - Gezamenlijke aanbeveling ter advisering NSAC.
- > Q4 2022:
 - Gezamenlijke aanbeveling indienen bij de Commissie

Dit is een voorlopige planning